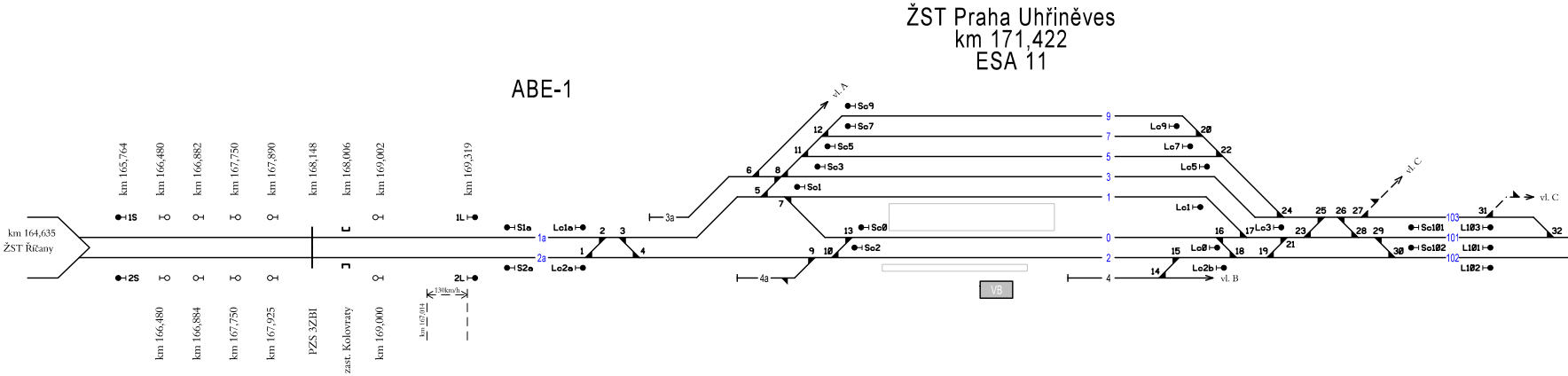
ŽST Praha Uhřiněves
km 171,422
ESA 11
ABE-1
km 164,635
ŽST Říčany
km 165,764
km 166,480
km 166,882
km 167,750
km 167,890
km 168,148
km 168,006
km 169,002
km 169,319
1S
1L
2S
2L
km 166,480
km 166,884
km 167,750
km 167,925
PZS 3ZBI
zast. Kolovraty
km 169,000
130km/h
km 167,014
S1a
S2a
Lc1a
Lc2a
1a
2a
1
2
3
4
3a
4a
5
6
7
8
9
10
11
12
13
vl. A
Sc9
Sc7
Sc5
Sc3
Sc1
Sc0
Sc2
VB
9
7
5
3
1
0
2
4
Lc9
Lc7
Lc5
Lc1
Lc3
Lc0
Lc2b
14
15
16
17
18
19
20
21
22
23
24
25
26
27
28
29
30
31
32
vl. B
vl. C
vl. C
Sc101
Sc102
103
101
102
L103
L101
L102

ŽST Praha Zahradní město
km 179,050
ESA 44

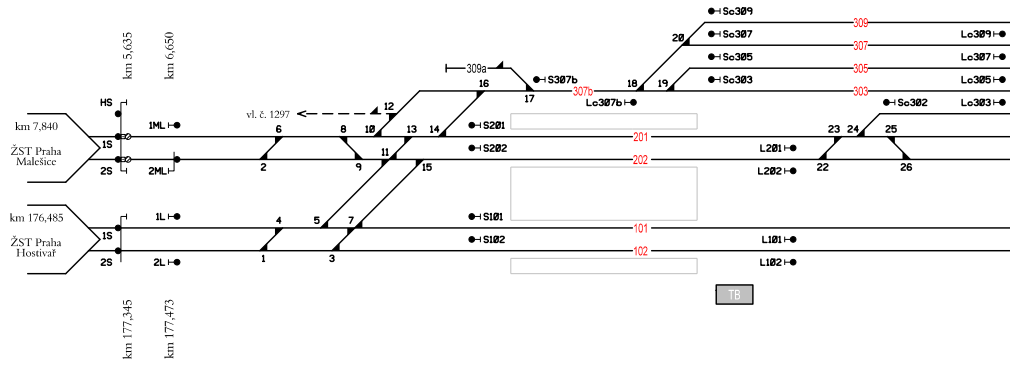
km 5,635
km 6,650
km 7,840
ŽST Praha Malešice
km 176,485
ŽST Praha Hostivař
km 177,345
km 177,473
vl. č. 1297
309a
S307b
Lc307b
Sc309
Sc307
Sc305
Sc303
Sc302
Lc309
Lc307
Lc305
Lc303
1ML
2ML
1L
2L
1S
2S
HS
S201
S202
S101
S102
L201
L202
L101
L102
201
202
101
102
TB

RBC Votice - Praha-Malešice - Praha-Z

AB-EA

ŽST Praha Hostivař
km 176,485
ESA 44

ITZ

AB3-88A

ŽST Praha Malešice
km 6,586 = km 3,870
ESA 11

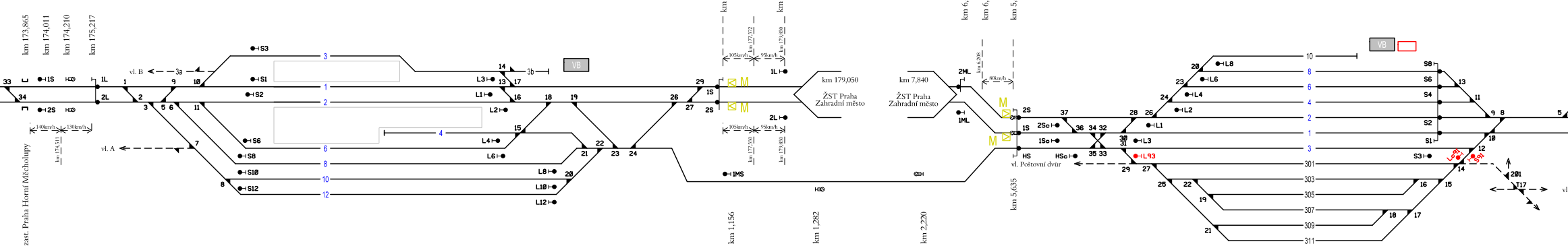
km 173,865
km 174,011
km 174,210
km 175,217
zast. Praha Horní Měcholupy
140km/h
130km/h
km 174,511
vl. B
vl. A
3a
3b
VB
S3
S1
S2
S6
S8
S10
S12
L3
L1
L2
L4
L6
L8
L10
L12
km 177,345
km 177,473
km 177,332
km 179,850
105km/h
95km/h
km 177,350
1MS
km 1,156
km 1,282
km 2,220
km 179,050
ŽST Praha Zahradní město
km 7,840
km 6,650
km 6,515
km 5,635
km 6,208
80km/h
2ML
1ML
2Sc
1Sc
HSc
HS
vl. Poštovní dvůr
km 5,635
S8
S6
S4
S2
S1
S3
L93
201
T17

ABE-1

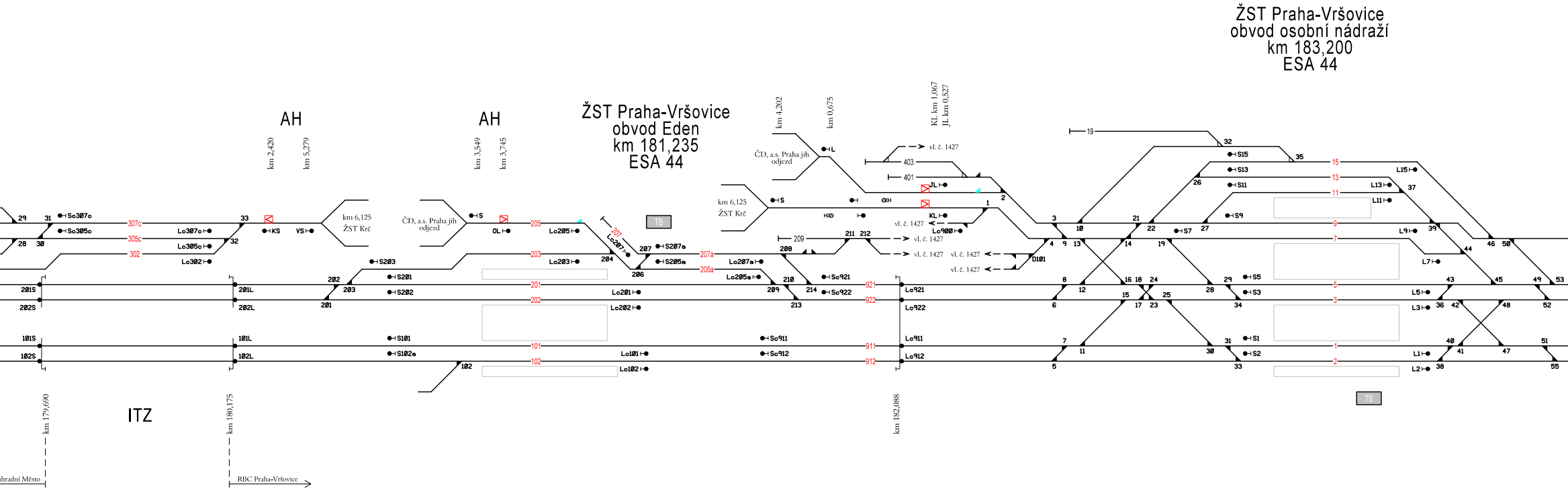
ŽST Praha-Vršovice
obvod osobní nádraží
km 183,200
ESA 44
ŽST Praha-Vršovice
obvod Eden
km 181,235
ESA 44
AH
AH
km 2,420
km 5,279
km 3,549
km 3,745
km 4,202
km 0,675
KL km 1,067
JL km 0,527
km 6,125
ŽST Krč
ČD, a.s. Praha jih odjezd
ČD, a.s. Praha jih odjezd
km 6,125
ŽST Krč
vl. č. 1427
TB
TB
Sc307o
Sc305o
Lc307o
Lc305o
Lc302
307c
305c
302
KS
VS
S
OL
205
203
201
202
101
102
Lc205
Lc203
S203
S201
S202
S101
S102a
Lc201
Lc202
Lc101
Lc102
207
Lc207
S207a
S205a
207a
205a
Lc207a
Lc205a
So921
So922
So911
So912
921
922
911
912
Lc921
Lc922
Lc911
Lc912
201S
202S
101S
102S
201L
202L
101L
102L
L
S
JL
KL
Lc900
D101
403
401
209
19
S15
S13
S11
S9
S7
S5
S3
S1
S2
15
13
11
9
7
5
3
1
2
L15
L13
L11
L9
L7
L5
L3
L1
L2
ITZ
km 179,690
km 180,175
km 182,088
RBC Praha-Vršovice
hradní Město

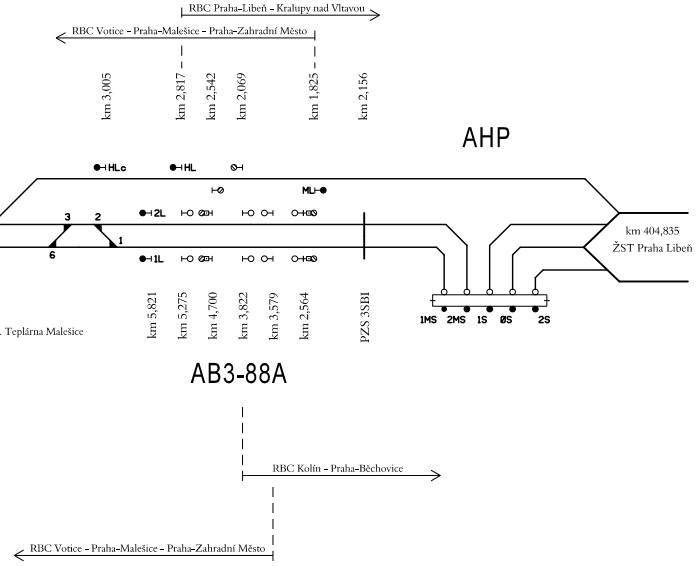
RBC Praha-Libeň - Kralupy nad Vltavou
RBC Votice - Praha-Malešice - Praha-Zahradní Město
km 3,005
km 2,817
km 2,542
km 2,069
km 1,825
km 2,156
AHP
HLo
HL
ML
2L
1L
km 404,835
ŽST Praha Libeň
1MS
2MS
1S
0S
2S
km 5,821
km 5,275
km 4,700
km 3,822
km 3,579
km 2,564
PZS 3SB1
. Teplárna Malešice
AB3-88A
RBC Kolín - Praha-Běchovice
RBC Votice - Praha-Malešice - Praha-Zahradní Město

Legenda:

⊠ Vstup do oblasti automatický

M⊠ Vstup do oblasti manuální

━ Realizováno ve stavbě "SÚ Praha Jih z
na veřejně nepřístupnou vlečku s veřej

Číslování kolejí:

━ Koleje nezapojené do ETCS

━ Koleje s dohledem ETCS

━ Koleje s dohledem ETCS úprava stávaj

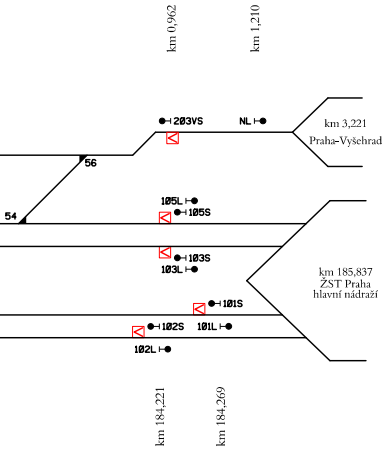
km 0,962
km 1,210
203VS
NL
56
54
km 3,221
Praha-Vyšehrad
105L
105S
103S
103L
km 185,837
ŽST Praha
hlavní nádraží
101S
102S
101L
102L
km 184,221
km 184,269

měna celostátní dráhy
ným využitím

ícího stavu

Spolufinancováno Nástrojem Evropské unie pro propojení Evropy

Za tuto publikaci odpovídá pouze její autor. Evropská unie nenese odpovědnost za jakékoli využití informací v ní obsažených.

Orientační schéma:

Razítko oprávněné osoby:

Podpis:

Datum:

Revize:	Datum:	Popis:	Kontroloval:
001	12/2022	Definitivní odevzdání dokumentace	Ing. Martin Raibr

Stavebník/Investor: **Správa železnic, státní organizace**

Adresa: Dlážděná 1003/7, 110 00 Praha 1

Zástupce investora: Stavební správa západ

Adresa: Diamond Point, Ke Štvanici 656/3, 186 00

SPRÁVA ŽELEZNIC

Zhotovitel stavby: **SUDOP PRAHA a.s.**

Adresa: Olšanská 1a, 130 00 Praha 3

Kontakt:
T: +420 267 094 111
E: praha@sudop.cz

Zhotovitel objektu: **SUDOP PRAHA a.s.**

Adresa: Olšanská 1a, 130 00 Praha 3

Kontakt:
T: +420 267 094 111
E: praha@sudop.cz

Hlavní projektant (HIP):	Specialista:	Odpovědný projektant:	Zpracovatel:
Ing. Martin Raibr	Ing. Martin Raibr	Ing. Martin Raibr	Ing. Martin Raibr

Název stavby/akce:

ETCS Praha Uhříněves – Praha hl. n. (mimo)

Označení (S-kód): S632000048

Označení zhotovitele: 22-092.208

Název části: Radioblokové centrály

Označení části: **D.1.3.2**

Název objektu: **Praha-Vršovice, RBC**

Označení objektu/komplexu: **PS 01-03-12**

Název přílohy: Schéma Praha-Vršovice, RBC

Číslo přílohy: **2. 0201**

Název dílčí části přílohy: -

Paré:

Kraj:	Katastrální území:	TUDU:
Hlavní město Praha	viz. TZ	viz. TZ

Stupeň dokumentace:	Datum zpracování:	Formáty:	Měřítko:
DSP	01/2023	x A4	-

S-kód:	Stupeň dokumentace:	Část:	Objekt:	Podobjekt:	Příloha:	Revize:
S 6 3 2 0 0 0 0 4 8	_ D S P X	_ D 1 3 2 X	_ P S 0 1 0 3 1 2	_ X X	2 _ 0 2 0 1	_ 0 0 1

[Prostor pro další informace]